



# H PDPS

## PROJEKTOVÁ DOKUMENTACE PRO PROVÁDĚNÍ STAVBY



OPRAVA SILNICE JE SPOLUFINANCOVÁNA  
ZE STÁTNÍHO FONDU DOPRAVNÍ INFRASTRUKTURY




PARDUBICKÝ KRAJ  
KOMENSKÉHO NÁMĚSTÍ 125  
530 02 PARDUBICE  
IČO 708 92 822

Razítko, datum, podpis:



SÚS PARDUBICKÉHO KRAJE  
DOUBRAVICE 98  
533 53 PARDUBICE  
IČO 000 85 031

Razítko, datum, podpis:

KRESLIL:	JAN VAJS			<b>IDProjekt s.r.o.</b>	
ZPRACOVAL:	JAN VAJS			inženýring a projekce dopravních staveb	
TECHNICKÁ KONTROLA:	FRANTIŠEK WAYRAUCH			Júnova 1028, 517 41 Kostelec nad Orlicí	
ZODPOVĚDNÝ PROJEKTANT:	ING. PAVEL MATYS			tel. 494 544 554	www.idprojekt.cz
HLAVNÍ PROJEKTANT:	ING. PAVEL MATYS			IČO 024 97 247	DIČ CZ02497247
KRAJ: PARDUBICKÝ	OKRES: ÚSTÍ NAD ORLICÍ	OBEC: KRÁLÍKY	STUPEŇ:	PDPS	
INVESTOR: PARDUBICKÝ KRAJ, SÚS PARDUBICKÉHO KRAJE, DOUBRAVICE 98, 533 53 PARDUBICE			ZAK. ČÍSLO:	0122	
AKCE: <b>OPRAVA SILNICE III/31224 KRÁLÍKY - PROSTŘEDNÍ LIPKA, ETAPA 2 - PROSTŘEDNÍ LIPKA</b>			ARCHIVNÍ ČÍSLO:	2016-017-0122	
			DATUM:	X / 2017	
			FORMÁT:	A4	
OBJEKT: SO 101 - KOMUNIKACE, SO 150 - SILNIČNÍ PROPUSTKY, SO 180 - DOPRAVNĚ INŽENÝRSKÁ OPATŘENÍ			MĚŘÍTKO:	-	
OBSAH:			ČÍSLO SOUPRAVY:	ČÍSLO PŘÍLOHY:	<b>H.4.</b>
<b>INFORMACE O POZEMCÍCH</b>					

## Informace o pozemku

Parcelní číslo:	<a href="#">3480</a>
Obec:	<a href="#">Králíky [580481]</a>
Katastrální území:	<a href="#">Králíky [672556]</a>
Číslo LV:	<a href="#">2443</a>
Výměra [m²]:	9362
Typ parcely:	Parcela katastru nemovitostí
Mapový list:	DKM
Určení výměry:	Ze souřadnic v S-JTSK
Způsob využití:	silnice
Druh pozemku:	ostatní plocha



### Sousední parcely

## Vlastníci, jiní oprávnění

Vlastnické právo	Podíl
Pardubický kraj, Komenského náměstí 125, Pardubice-Staré Město, 53002 Pardubice	
Hospodaření se svěřeným majetkem kraje	Podíl
Správa a údržba silnic Pardubického kraje, Doubravice 98, 53353 Pardubice	

## Způsob ochrany nemovitosti

Název
ochranné pásmo vodního zdroje 2.stupně

## Seznam BPEJ

Parcela nemá evidované BPEJ.

## Omezení vlastnického práva

Typ
Věcné břemeno (podle listiny)
Věcné břemeno užívání
Věcné břemeno ve prospěch nemovitosti neevidované v katastru

## Jiné zápisy

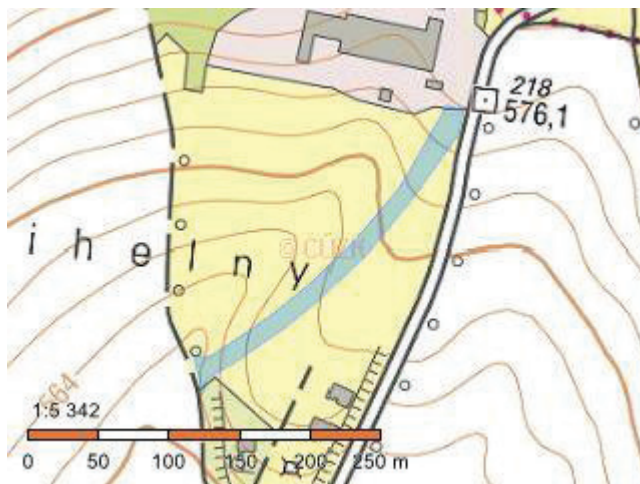
Nejsou evidovány žádné jiné zápisy.

## Řízení, v rámci kterých byl k nemovitosti zapsán cenový údaj

Nemovitost je v územním obvodu, kde státní správu katastru nemovitostí ČR vykonává [Katastrální úřad pro Pardubický kraj, Katastrální pracoviště Ústí nad Orlicí](#)

## Informace o pozemku

Parcelní číslo:	<a href="#">3470</a>
Obec:	<a href="#">Králíky [580481]</a>
Katastrální území:	<a href="#">Králíky [672556]</a>
Číslo LV:	<a href="#">2283</a>
Výměra [m²]:	3670
Typ parcely:	Parcela katastru nemovitostí
Mapový list:	DKM
Určení výměry:	Ze souřadnic v S-JTSK
Druh pozemku:	trvalý travní porost



Sousední parcely

### Vlastníci, jiní oprávnění

Vlastnické právo	Podíl
Daniel Petr, Pivovarská 1121, 56169 Králíky	

### Způsob ochrany nemovitosti

Název
zemědělský půdní fond
ochranné pásmo vodního zdroje 2.stupně

### Seznam BPEJ

BPEJ	Výměra
<a href="#">85001</a>	3489
<a href="#">86701</a>	181

### Omezení vlastnického práva

Typ
Předkupní právo podle § 101 zákona č. 183/2006 Sb.

### Jiné zápisy

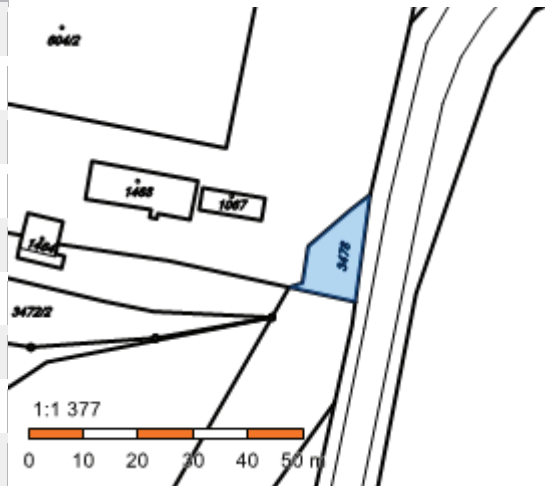
Nejsou evidovány žádné jiné zápisy.

### Řízení, v rámci kterých byl k nemovitosti zapsán cenový údaj

Nemovitost je v územním obvodu, kde státní správu katastru nemovitostí ČR vykonává [Katastrální úřad pro Pardubický kraj, Katastrální pracoviště Ústí nad Orlicí](#)

## Informace o pozemku

Parcelní číslo:	<a href="#">3478</a>
Obec:	<a href="#">Králíky [580481]</a>
Katastrální území:	<a href="#">Králíky [672556]</a>
Číslo LV:	<a href="#">1543</a>
Výměra [m²]:	140
Typ parcely:	Parcela katastru nemovitostí
Mapový list:	DKM
Určení výměry:	Ze souřadnic v S-JTSK
Způsob využití:	ostatní komunikace
Druh pozemku:	ostatní plocha



Sousední parcely

### Vlastníci, jiní oprávnění

Vlastnické právo	Podíl
V Y D R U S spol. s r.o., Plynářská 384, 56169 Králíky	

### Způsob ochrany nemovitosti

Název
ochranné pásmo vodního zdroje 2.stupně

### Seznam BPEJ

Parcela nemá evidované BPEJ.

### Omezení vlastnického práva

Typ
Předkupní právo podle § 101 zákona č. 183/2006 Sb.
Zákaz zcizení a zatížení
Zástavní právo smluvní

### Jiné zápisy

Nejsou evidovány žádné jiné zápisy.

### Řízení, v rámci kterých byl k nemovitosti zapsán cenový údaj

Nemovitost je v územním obvodu, kde státní správu katastru nemovitostí ČR vykonává [Katastrální úřad pro Pardubický kraj, Katastrální pracoviště Ústí nad Orlicí](#)

## Informace o pozemku

Parcelní číslo:	<a href="#">2307</a>
Obec:	<a href="#">Králíky [580481]</a>
Katastrální území:	<a href="#">Prostřední Lipka [733806]</a>
Číslo LV:	<a href="#">390</a>
Výměra [m²]:	8976
Typ parcely:	Parcela katastru nemovitostí
Mapový list:	DKM
Určení výměry:	Ze souřadnic v S-JTSK
Způsob využití:	silnice
Druh pozemku:	ostatní plocha



### Sousední parcely

### Vlastníci, jiní oprávnění

Vlastnické právo	Podíl
Pardubický kraj, Komenského náměstí 125, Pardubice-Staré Město, 53002 Pardubice	
Hospodaření se svěřeným majetkem kraje	Podíl
Správa a údržba silnic Pardubického kraje, Doubravice 98, 53353 Pardubice	

### Způsob ochrany nemovitosti

Nejsou evidovány žádné způsoby ochrany.

### Seznam BPEJ

Parcela nemá evidované BPEJ.

### Omezení vlastnického práva

Nejsou evidována žádná omezení.

### Jiné zápisy

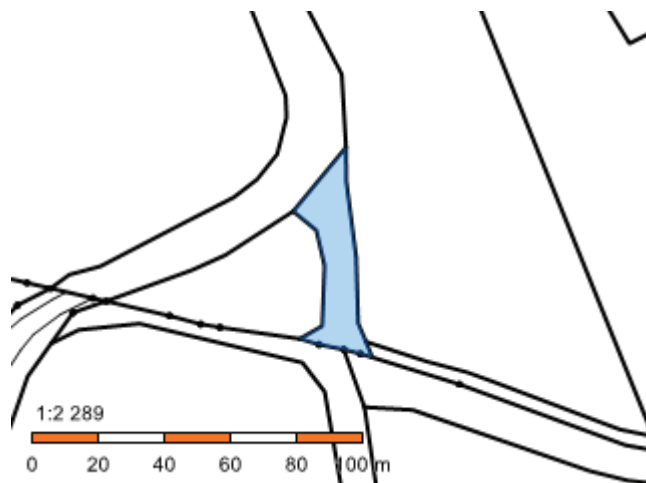
Nejsou evidovány žádné jiné zápisy.

### Řízení, v rámci kterých byl k nemovitosti zapsán cenový údaj

Nemovitost je v územním obvodu, kde státní správu katastru nemovitostí ČR vykonává [Katastrální úřad pro Pardubický kraj, Katastrální pracoviště Ústí nad Orlicí](#)

## Informace o pozemku

Parcelní číslo:	<a href="#">2317</a>
Obec:	<a href="#">Králíky [580481]</a>
Katastrální území:	<a href="#">Prostřední Lipka [733806]</a>
Číslo LV:	<a href="#">10001</a>
Výměra [m²]:	654
Typ parcely:	Parcela katastru nemovitostí
Mapový list:	DKM
Určení výměry:	Ze souřadnic v S-JTSK
Způsob využití:	ostatní komunikace
Druh pozemku:	ostatní plocha



### Sousední parcely

## Vlastníci, jiní oprávnění

Vlastnické právo	Podíl
Město Králíky, Velké náměstí 5, 56169 Králíky	

## Způsob ochrany nemovitosti

Nejsou evidovány žádné způsoby ochrany.

## Seznam BPEJ

Parcela nemá evidované BPEJ.

## Omezení vlastnického práva

Typ
Pozemek určen pro realizaci spol. zař.dle zák.č. 139/2002Sb.

## Jiné zápisy

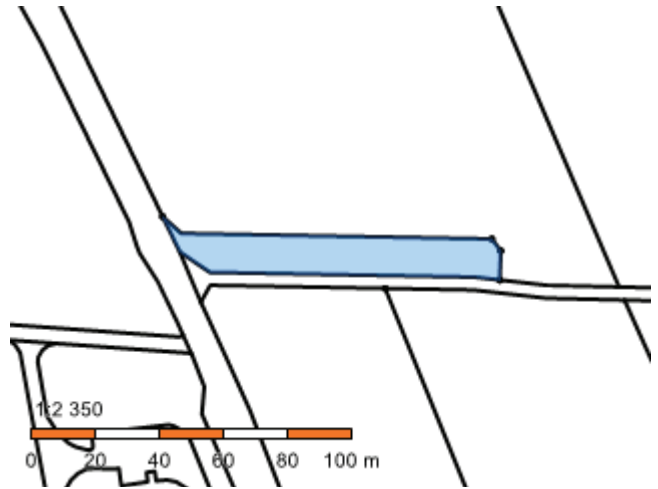
Nejsou evidovány žádné jiné zápisy.

## Řízení, v rámci kterých byl k nemovitosti zapsán cenový údaj

Nemovitost je v územním obvodu, kde státní správu katastru nemovitostí ČR vykonává [Katastrální úřad pro Pardubický kraj, Katastrální pracoviště Ústí nad Orlicí](#)

## Informace o pozemku

Parcelní číslo:	<a href="#">2322</a>
Obec:	<a href="#">Králíky [580481]</a>
Katastrální území:	<a href="#">Prostřední Lipka [733806]</a>
Číslo LV:	<a href="#">10001</a>
Výměra [m²]:	1170
Typ parcely:	Parcela katastru nemovitostí
Mapový list:	DKM
Určení výměry:	Ze souřadnic v S-JTSK
Způsob využití:	neplodná půda
Druh pozemku:	ostatní plocha



### Sousední parcely

## Vlastníci, jiní oprávnění

Vlastnické právo	Podíl
Město Králíky, Velké náměstí 5, 56169 Králíky	

## Způsob ochrany nemovitosti

Nejsou evidovány žádné způsoby ochrany.

## Seznam BPEJ

Parcela nemá evidované BPEJ.

## Omezení vlastnického práva

Nejsou evidována žádná omezení.

## Jiné zápisy

Nejsou evidovány žádné jiné zápisy.

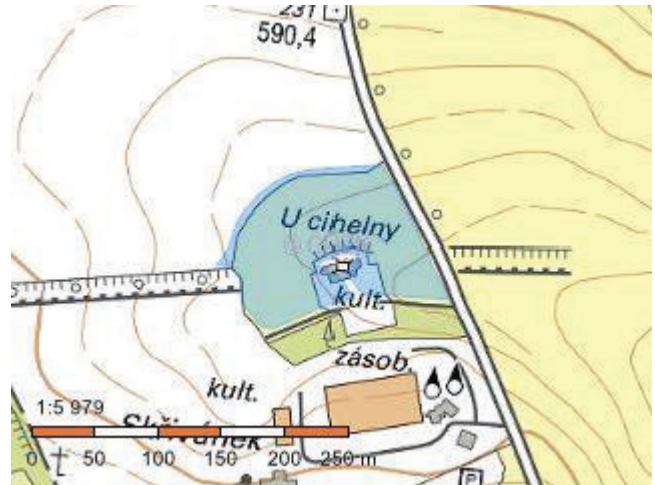
## Řízení, v rámci kterých byl k nemovitosti zapsán cenový údaj

Nemovitost je v územním obvodu, kde státní správu katastru nemovitostí ČR vykonává [Katastrální úřad pro Pardubický kraj, Katastrální pracoviště Ústí nad Orlicí](#)



## Informace o pozemku

Parcelní číslo:	<a href="#">2284</a>
Obec:	<a href="#">Králíky [580481]</a>
Katastrální území:	<a href="#">Prostřední Lipka [733806]</a>
Číslo LV:	<a href="#">10001</a>
Výměra [m²]:	14613
Typ parcely:	Parcela katastru nemovitostí
Mapový list:	DKM
Určení výměry:	Ze souřadnic v S-JTSK
Způsob využití:	jiná plocha
Druh pozemku:	ostatní plocha



Sousední parcely

### Vlastníci, jiní oprávnění

#### Vlastnické právo

Podíl

Město Králíky, Velké náměstí 5, 56169 Králíky

### Způsob ochrany nemovitosti

Nejsou evidovány žádné způsoby ochrany.

### Seznam BPEJ

Parcela nemá evidované BPEJ.

### Omezení vlastnického práva

Nejsou evidována žádná omezení.

### Jiné zápisy

Nejsou evidovány žádné jiné zápisy.

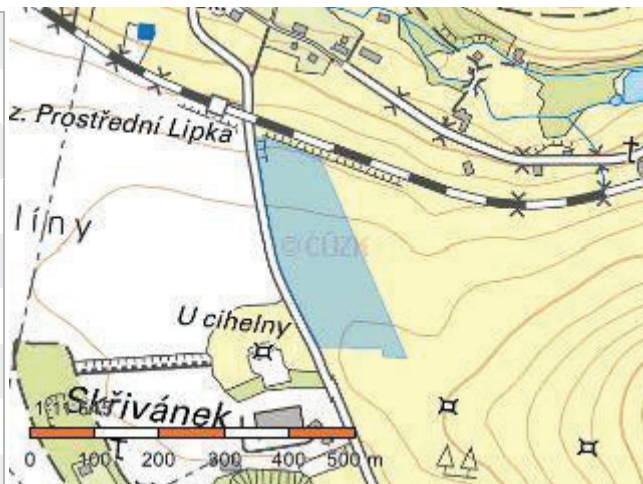
### Řízení, v rámci kterých byl k nemovitosti zapsán cenový údaj

Nemovitost je v územním obvodu, kde státní správu katastru nemovitostí ČR vykonává [Katastrální úřad pro Pardubický kraj, Katastrální pracoviště Ústí nad Orlicí](#)



## Informace o pozemku

Parcelní číslo:	<a href="#">2324</a>
Obec:	<a href="#">Králíky [580481]</a>
Katastrální území:	<a href="#">Prostřední Lipka [733806]</a>
Číslo LV:	<a href="#">352</a>
Výměra [m²]:	39044
Typ parcely:	Parcela katastru nemovitostí
Mapový list:	DKM
Určení výměry:	Ze souřadnic v S-JTSK
Druh pozemku:	trvalý travní porost



### Sousední parcely

## Vlastníci, jiní oprávnění

Vlastnické právo	Podíl
Barna Pavel, Dlouhá 282, 56169 Králíky	

## Způsob ochrany nemovitosti

Název
zemědělský půdní fond

## Seznam BPEJ

BPEJ	Výměra
<a href="#">85011</a>	3418
<a href="#">85001</a>	35626

## Omezení vlastnického práva

Typ
Omezení dispozičních práv
Předkupní právo
Zástavní právo zákonné

## Jiné zápisy

Nejsou evidovány žádné jiné zápisy.

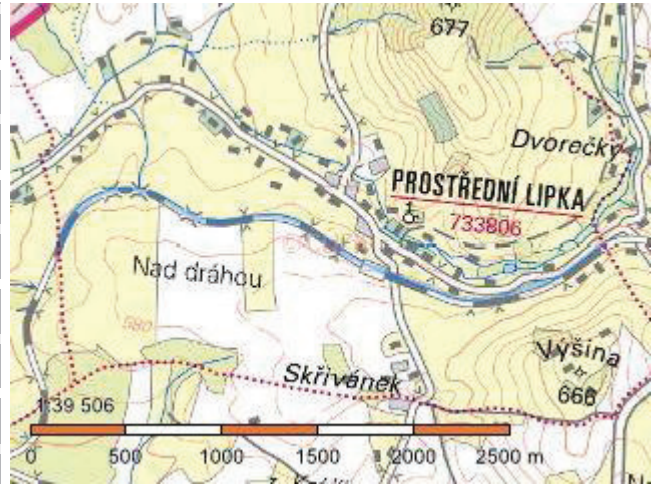
## Řízení, v rámci kterých byl k nemovitosti zapsán cenový údaj

Nemovitost je v územním obvodu, kde státní správu katastru nemovitostí ČR vykonává [Katastrální úřad pro Pardubický kraj, Katastrální pracoviště Ústí nad Orlicí](#)

[Podmínky užívání aplikace](#)

## Informace o pozemku

Parcelní číslo:	<a href="#">2305</a>
Obec:	<a href="#">Králíky [580481]</a>
Katastrální území:	<a href="#">Prostřední Lipka [733806]</a>
Číslo LV:	<a href="#">100</a>
Výměra [m²]:	60975
Typ parcely:	Parcela katastru nemovitostí
Mapový list:	DKM
Určení výměry:	Ze souřadnic v S-JTSK
Způsob využití:	dráha
Druh pozemku:	ostatní plocha



Sousední parcely

### Vlastníci, jiní oprávnění

Vlastnické právo	Podíl
Česká republika,	
Právo hospodařit s majetkem státu	Podíl
Správa železniční dopravní cesty, státní organizace, Dlážděná 1003/7, Nové Město, 11000 Praha 1	

### Způsob ochrany nemovitosti

Nejsou evidovány žádné způsoby ochrany.

### Seznam BPEJ

Parcela nemá evidované BPEJ.

### Omezení vlastnického práva

Nejsou evidována žádná omezení.

### Jiné zápisy

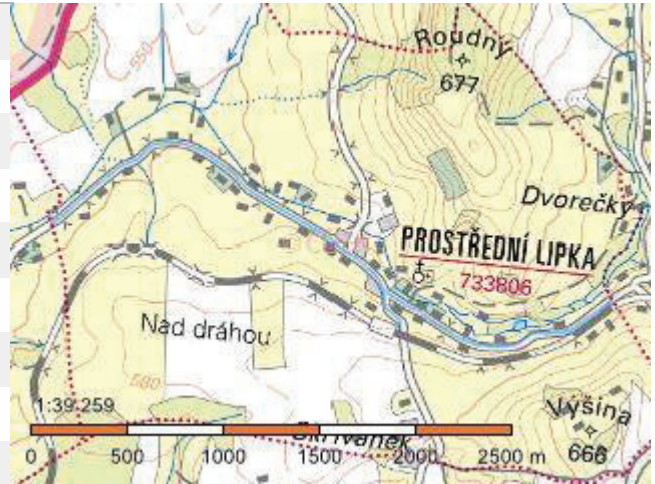
Nejsou evidovány žádné jiné zápisy.

### Řízení, v rámci kterých byl k nemovitosti zapsán cenový údaj

Nemovitost je v územním obvodu, kde státní správu katastru nemovitostí ČR vykonává [Katastrální úřad pro Pardubický kraj, Katastrální pracoviště Ústí nad Orlicí](#)

## Informace o pozemku

Parcelní číslo:	<a href="#">2290</a>
Obec:	<a href="#">Králíky [580481]</a>
Katastrální území:	<a href="#">Prostřední Lipka [733806]</a>
Číslo LV:	<a href="#">390</a>
Výměra [m²]:	41499
Typ parcely:	Parcela katastru nemovitostí
Mapový list:	DKM
Určení výměry:	Ze souřadnic v S-JTSK
Způsob využití:	silnice
Druh pozemku:	ostatní plocha



Sousední parcely

### Vlastníci, jiní oprávnění

Vlastnické právo	Podíl
Pardubický kraj, Komenského náměstí 125, Pardubice-Staré Město, 53002 Pardubice	
Hospodaření se svěřeným majetkem kraje	Podíl
Správa a údržba silnic Pardubického kraje, Doubravice 98, 53353 Pardubice	

### Způsob ochrany nemovitosti

Nejsou evidovány žádné způsoby ochrany.

### Seznam BPEJ

Parcela nemá evidované BPEJ.

### Omezení vlastnického práva

Typ
Věcné břemeno (podle listiny)

### Jiné zápisy

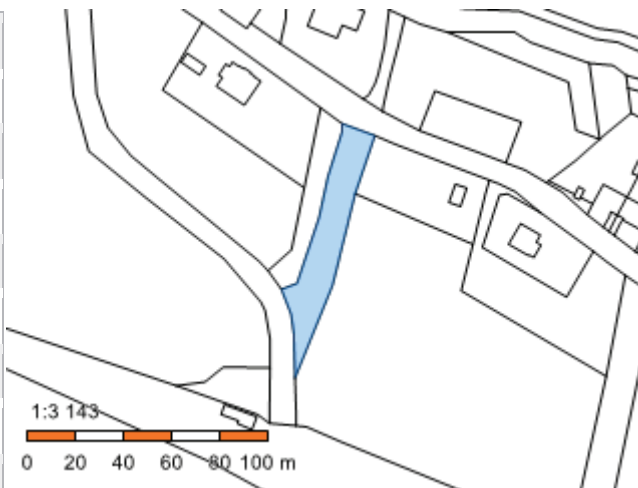
Nejsou evidovány žádné jiné zápisy.

### Řízení, v rámci kterých byl k nemovitosti zapsán cenový údaj

Nemovitost je v územním obvodu, kde státní správu katastru nemovitostí ČR vykonává [Katastrální úřad pro Pardubický kraj, Katastrální pracoviště Ústí nad Orlicí](#)

## Informace o pozemku

Parcelní číslo:	<a href="#">2320</a>
Obec:	<a href="#">Králíky [580481]</a>
Katastrální území:	<a href="#">Prostřední Lipka [733806]</a>
Číslo LV:	<a href="#">10001</a>
Výměra [m²]:	1234
Typ parcely:	Parcela katastru nemovitostí
Mapový list:	DKM
Určení výměry:	Ze souřadnic v S-JTSK
Způsob využití:	ostatní komunikace
Druh pozemku:	ostatní plocha



### Sousední parcely

## Vlastníci, jiní oprávnění

Vlastnické právo	Podíl
Město Králíky, Velké náměstí 5, 56169 Králíky	

## Způsob ochrany nemovitosti

Nejsou evidovány žádné způsoby ochrany.

## Seznam BPEJ

Parcela nemá evidované BPEJ.

## Omezení vlastnického práva

Typ
Pozemek určen pro realizaci spol. zař.dle zák.č. 139/2002Sb.

## Jiné zápisy

Nejsou evidovány žádné jiné zápisy.

## Řízení, v rámci kterých byl k nemovitosti zapsán cenový údaj

Nemovitost je v územním obvodu, kde státní správu katastru nemovitostí ČR vykonává [Katastrální úřad pro Pardubický kraj, Katastrální pracoviště Ústí nad Orlicí](#)